

▲

▲

KARTA
över fastighetsreglering berörande
BREDÄNGER 2.2 m.fl. fastigheter
i Nitro socken, Bredåkers kommun
Västernorrlands län.
Upprättad år 1978 av:

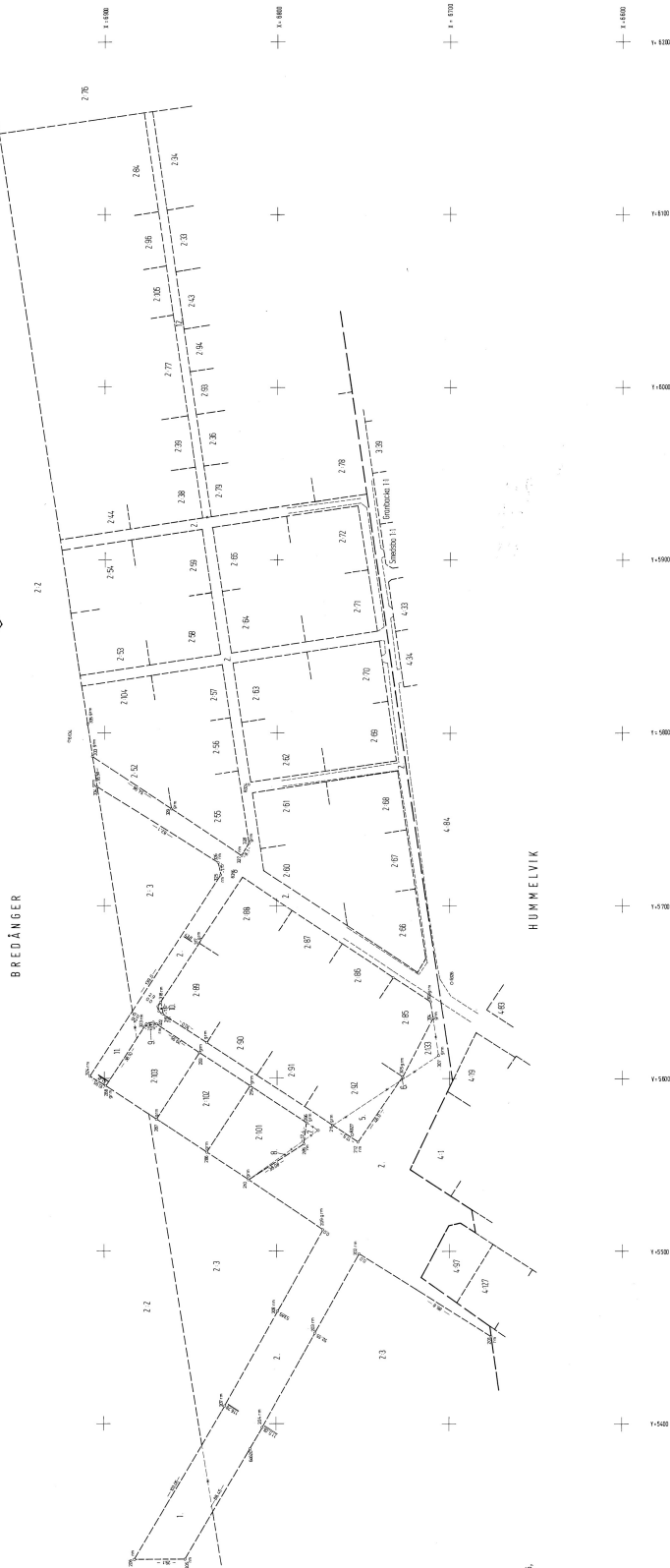
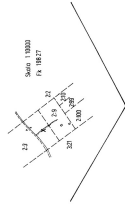
1175 Wasth
Kartläggningsskissare


FASTIGHETSREKONSTRUKTIONENS
TEKNISK BESKRIVNING, se aktbil. BE 1.
TEKNISK BESKRIVNING, aktbil. BE 2.

Fig. 8 till Beskrivning 2 till
-14.67/78 till Bredånger 8/133

NOTIS
Denna karta är utarbetad av
Wasth & Wasth
Kartläggningsskissare
1175 Wasth
Kartläggningsskissare

Meddelas härmed: 201-202-203-204-205-206-207-208-209-210-205-206,
208-205-205-204, 211-212, 198-208, 211-212-205.





Akt nr:

22 - NÄT - 3213

AU\$22-N\$ET-3213

Dnr Y6 244/73

Fastighetsreglering berörande
Bredånger 2:2, 2:3, 2:9 m fl
i Nätra, Örnsköldsviks kommun,
Västernorrlands län.

Arten består av 1/2 band hano
ungar innehållande 125 nummerade
rider jämte 1 karta

korta pl 9

Nätra 3213

FASTIGHETSBLDNINGSMYNDIGHETEN

HANDLINGAR

Örnsköldsviks lantmäteridistrikt

Upprättade år 1978	Dnr Y6 244/73
Ärendet Fastighetsreglering berörande Bredånger 2:2, 2:3, 2:9 m fl.	
Registerområde Nättra	
Kommun Örnsköldsvik	Län Västernorrland

VÄSTERNORRLANDS LÄN

- Länsstyrelsens lantmäterienhet
 Överlantmätarmyndigheten

Ink 1978 - 11 - 05

Dnr..... F 803

Till akten hör

..... 1 band

..... 125 numrerade sidor

..... — inneliggande karta

..... 1 annan karta

FASTIGHETSBLDNINGSMYNDIGHETEN
 Örnsköldsviks lantmäteridistrikt

BESKRIVNING

 Datum
 1978-06-27

Sida

 1 (12)
 Dnr
 Y6 244/73

Aktbilaga

BE 1

Ärende		Kommun		Lin	
Fastighetsreglering berörande Bredånger 2:2, 2:3, 2:9 m fl.		Örnsköldsvik		Västernorrland	
Registerområde		Registreringsdatum		Dnr	
Nätra		1978-08-18			
		<input checked="" type="checkbox"/> Uppgift om åtgärd för- rättningen avsett har in- förts i fastighetsregistret		<i>Anders Carlsson</i> För fastighetsregistermyndigheten	
Fastighet, område m m 1	Fig 2	Areal totalt m ²		± ändring/ 4 summa	Ägare, uppgifter till lokal skattemyndighet och andra anmärkningar 5
		avstår 3a	erhåller 3b		
<u>Bredånger 2:2</u>					NCB
	1	1350			
	11	430		-1780	
<u>Upphävande av servitut</u>					
Det i Bredånger 2:2 (tjänande) gällande servitutet avseende utfartsväg för Bredånger 2:103 (härskande) upphävs.					
<u>Bredånger 2:3</u>					NCB
	2	21121			
	5	368			
	8	30		-21519	
<u>Upphävande av servitut</u>					
Det i Bredånger 2:3 (tjänande) gällande servitutet avseende rätt till väg för Bredånger 2:9 och genom disponering dels vid avsöndring rätt till väg för 2:30, 2:33, 2:34, 2:41, 2:43, 2:96 och 2:120 (förutvarande 2:40), dels vid avstyckning rätt till väg för 2:36, 2:38, 2:39, 2:73, 2:77, 2:78, 2:79, 2:82, 2:84 (förutvarande 2:35), 2:93, 2:94, 2:95, 2:96 och 2:105 (alla härskande) upphävs.					
Avtalsservitut tillkommet genom avhandling upprättad 1864-08-27 och lagfaren 1864-10-05, § 26 (=2:9) samt disponerat dels vid avsöndringar fastställda 1928-01-31 (=2:30), 1929-02-25 (=2:33 och 2:34), 1931-05-13 (=2:40 och 2:41) och 1931-07-04 (=2:43), dels vid avstyckningar fastställda 1929-09-07, akt Nätra 746 (=2:35), 193003-08, akt Nätra 778 (=2:36), 1931-02-10, akt Nätra 828 (= 2:38 och 2:39), 1933-05-09, akt Nätra 919 (=2:73), 1934-05-03, akt Nätra 956 (=2:77), 1934-05-03, akt Nätra 955 (= 2:78 och 2:79) 1934-11-22, akt Nätra 984 (=2:82), 1936-06-18, akt Nätra 1116 (= 2:93, 2:94 och 2:95), 1936-07-21, akt Nätra 1119 (=2:96) och 1946-06-27, akt Nätra 1742 (=2:105).					

FASTIGHETSBLDNINGSMYNDIGHETEN
Örnsköldsviks lantmäteridistrikt

BESKRIVNING
Datum
1978-06-27

Fastighet, område m m 1	Fig 2	Areal 1185 m ²			Ägare, uppgifter till lokal skattemyndighet och andra anmärkningar 5
		avstår 3a	erhåller 3b	± ändring/ 4 summa	
<p>Det i Bredånger 2:3 (tjänande) gällande servitutet avseende rätt till väg för Bredånger 2:52, 2:53, 2:54, 2:55, 2:56, 2:57, 2:58, 2:59, 2:60, 2:61, 2:62, 2:63, 2:64, 2:65, 2:66, 2:67, 2:68, 2:69, 2:70, 2:71, 2:72 och genom disponering vid avstyckning från 2:52 rätt till väg för 2:104 (alla härskande) upphävs.</p>					
<p>Det i Bredånger 2:3 (tjänande) gällande servitutet avseende rätt till utfartsväg för Bredånger 2:85, 2:86, 2:87, 2:88, 2:89, 2:90, 2:91 och 2:92 (alla härskande) upphävs.</p>					
<p>Det i Bredånger 2:3 (tjänande) gällande servitutet avseende rätt till utfartsväg för Bredånger 2:101 (härskande) upphävs.</p>					
<p>Det i Bredånger 2:3 (tjänande) gällande servitutet avseende rätt till utfartsväg för Bredånger 2:102 (härskande) upphävs</p>					
<p>Det i Bredånger 2:3 (tjänande) gällande servitutet avseende rätt till utfartsväg för Bredånger 2:103 (härskande) upphävs.</p>					
<p><u>Nybildning av servitut</u></p> <p>Med Bredånger 2:9 (härskande) följer rätt att för utfart använda befintliga vägen x över Bredånger 2:3 (tjänande) till en bredd av sex meter.</p>					
<p><u>Upphävande av servitut</u></p> <p>Se Bredånger 2:9.</p>					
<p><u>Bredånger 2:9</u></p>					
	12	1185		-1185	Jonas Wiktor Svenssons db

Lantmäteriet Bl 0328. 75-11. 30 000. ALLF 905 73 736 Libertryck 504766

Fastighet, område m m 1	Fig 2	Areal mark m ²			Ägare, uppgifter till lokal skattemyndighet och andra anmärkningar 5
		avstår 3a	erhåller 3b	± ändring/ 4 summa	
<u>Upphävande av servitut</u>					
		Det i Bredånger 2:9 (tjänande) gällande servitutet avseende rätt till väg för Bredånger 2:3 och genom disponering vid avstyckning från 2:3 rätt till väg för 2:76 (båda härskande) upphävs.			Avtalsservitut tillkommet genom avhandling upprättad 1864-08-27 lagfaret 1864-10-05 § 26 (=2:3) och disponerat vid avstyckning fastställd 1934-05-05, akt Nätra 957 (=2:76).
		Det i Bredånger 2:9 (tjänande) gällande servitutet avseende rätt till väg för Bredånger 2:33 och genom disponering, dels vid avsöndring från 2:33 rätt till väg för 2:43, dels vid avstyckning från 2:33 rätt till väg för 2:73 (alla tre härskande) upphävs.			Avtalsservitut tillkommet vid avsöndring fastställd 1929-02-25 (=2:33) och disponerat dels vid avsöndring fastställd 1931-07-04 (=2:43), dels vid avstyckning fastställd 1933-05-09, akt Nätra 919 (=2:73).
		Det i Bredånger 2:9 (tjänande) gällande servitutet avseende rätt till utfartsväg för Bredånger 2:36 och genom disponering vid avstyckning från 2:36 rätt till väg för 2:78 och 2:79 (härskande) upphävs.			Officialservitut bildat vid avstyckning fastställd 1930-03-08, akt Nätra 778 (=2:36) och disponerat vid avstyckning fastställd 1934-05-03, akt Nätra 955 (= 2:78 och 2:79).
		Det i Bredånger 2:9 (tjänande) gällande servitutet avseende rätt till utfartsväg för Bredånger 2:38 och 2:39 och genom disponering vid avstyckning från 2:38 rätt till väg för 2:44 (alla tre härskande) upphävs.			Officialservitut bildat vid avstyckning fastställd 1931-02-10, akt Nätra 828 (= 2:38 och 2:39) och disponerat vid avstyckning fastställd 1932-01-26, akt Nätra 836 (=2:44).
		Det i Bredånger 2:9 (tjänande) gällande servitutet avseende rätt till utfartsväg för Bredånger 2:41 och genom disponering vid avstyckning från 2:41 rätt till väg för 2:105 (båda härskande) upphävs.			Avtalsservitut tillkommet vid avsöndring fastställd 1931-05-13 och disponerat vid avstyckning fastställd 1946-06-27, akt Nätra 1742.
		Det i Bredånger 2:9 (tjänande) gällande servitutet avseende rätt till väg för Bredånger 2:77 (härskande) upphävs.			Officialservitut bildat vid avstyckning fastställd 1934-05-03, akt Nätra 956.
		Det i Bredånger 2:9 (tjänande) gällande servitutet avseende rätt till väg för Bredånger 2:93 och 2:94 (båda härskande) upphävs.			Officialservitut bildat vid avstyckning fastställd 1936-06-18, akt Nätra 1116.

FASTIGHETSBLDNINGSMYNDIGHETEN
Örnsköldsviks lantmäteridistrikt

BESKRIVNING

Datum
1978-06-27

Sida

5

Dnr

Y6 244/73

Aktbilaga

BE 1

Fastighet, område m m 1	Fig 2	Areal hektar, m ²			Ägare, uppgifter till lokal skattemyndighet och andra anmärkningar 5
		avstår 3a	erhåller 3b	± ändring/ 4 summa	
<u>Bredånger 2:38</u>					Johan Birger Laurensius Larssons db
<u>Upphävande av servitut</u> Se Bredånger 2:3 och 2:9.					
<u>Bredånger 2:39</u>					Eva Sofia Pettersson
<u>Upphävande av servitut</u> Se Bredånger 2:3 och 2:9.					
<u>Bredånger 2:41</u>					Maj-Britth och Sune Ögren
<u>Upphävande av servitut</u> Se Bredånger 2:3 och 2:9.					
<u>Bredånger 2:43</u>					Jonte Klas Göran Westin
<u>Upphävande av servitut</u> Se Bredånger 2:3 och 2:9.					
<u>Bredånger 2:44</u>					Rut och Rikard Westin
<u>Upphävande av servitut</u> Se Bredånger 2:9.					
<u>Bredånger 2:52</u>					Torsten Öberg
<u>Upphävande av servitut</u> Se Bredånger 2:3.					
<u>Bredånger 2:53</u>					Jonas Alfred Könberg
<u>Upphävande av servitut</u> Se Bredånger 2:3.					

FASTIGHETSBILDNINGSMYNDIGHETEN
Örnsköldsviks lantmäteridistrikt

BESKRIVNING

Datum
1978-06-27

Sida

6

Dnr

Y6 244/73

Aktbilaga

BE 1

Fastighet, område m m 1	Fig 2	Areal hektar, m ²			Ägare, uppgifter till lokal skattemyndighet och andra anmärkningar 5
		avstår 3a	erhåller 3b	± ändring/ 4 summa	
<u>Bredånger 2:54</u>					Gunnar Nilsson
<u>Upphävande av servitut</u> Se Bredånger 2:3.					
<u>Bredånger 2:55</u>					Margareta och Jonas Theodor Pettersson
<u>Upphävande av servitut</u> Se Bredånger 2:3.					
<u>Bredånger 2:56</u>					Georg Engström
<u>Upphävande av servitut</u> Se Bredånger 2:3.					
<u>Bredånger 2:57</u>					Leif Erik Westin
<u>Upphävande av servitut</u> Se Bredånger 2:3.					
<u>Bredånger 2:58</u>					Irja Jaatinen
<u>Upphävande av servitut</u> Se Bredånger 2:3.					
<u>Bredånger 2:59</u>					August Hilding Näslund
<u>Upphävande av servitut</u> Se Bredånger 2:3.					
<u>Bredånger 2:60</u>					Sigurd Severin Söderström
<u>Upphävande av servitut</u> Se Bredånger 2:3.					

Fastighet, område m m 1	Fig 2	Areal hektar, m ²			Ägare, uppgifter till lokal skattemyndighet och andra anmärkningar 5
		avstår 3a	erhåller 3b	± ändring/ 4 summa	
<u>Bredånger 2:61</u>					Folke Engström
<u>Upphävande av servitut</u>					
Se Bredånger 2:3.					
<u>Bredånger 2:62</u>					Axel Rudolf Pettersson
<u>Upphävande av servitut</u>					
Se Bredånger 2:3.					
<u>Bredånger 2:63</u>					Ragnar Forslund
<u>Upphävande av servitut</u>					
Se Bredånger 2:3.					
<u>Bredånger 2:64</u>					Ola Sören Sjöström
<u>Upphävande av servitut</u>					
Se Bredånger 2:3.					
<u>Bredånger 2:65</u>					Viktor Westman
<u>Upphävande av servitut</u>					
Se Bredånger 2:3.					
<u>Bredånger 2:66</u>					Sven Westlin
<u>Upphävande av servitut</u>					
Se Bredånger 2:3.					
<u>Bredånger 2:67</u>					Emil Karlsson
<u>Upphävande av servitut</u>					
Se Bredånger 2:3.					

FASTIGHETSBILDNINGSMYNDIGHETEN
Örnsköldsviks lantmäteridistrikt

BESKRIVNING

Datum
1978-06-27

Sida

8

Dnr

Y6 244/73

Aktbilaga

BE 1

Fastighet, område m m 1	Fig 2	Areal hektar, m ²			Ägare, uppgifter till lokal skattemyndighet och andra anmärkningar 5
		avstår 3a	erhåller 3b	± ändring/ 4 summa	
<u>Bredånger 2:68</u>					Axel Holger Nordström
<u>Upphävande av servitut</u> Se Bredånger 2:3.					
<u>Bredånger 2:69</u>					Sven Inge Höglund
<u>Upphävande av servitut</u> Se Bredånger 2:3.					
<u>Bredånger 2:70</u>					Lisa Mildred Emelia och Jonas Folke Norberg
<u>Upphävande av servitut</u> Se Bredånger 2:3.					
<u>Bredånger 2:71</u>					Bror Folke Sundström
<u>Upphävande av servitut</u> Se Bredånger 2:3.					
<u>Bredånger 2:72</u>					Anna-Greta Jansson
<u>Upphävande av servitut</u> Se Bredånger 2:3.					
<u>Bredånger 2:73</u>					Jonte Klas Göran Westin
<u>Upphävande av servitut</u> Se Bredånger 2:3 och 2:9.					
<u>Bredånger 2:76</u>					NCB
<u>Upphävande av servitut</u> Se Bredånger 2:9.					

Fastighet, område m m 1	Fig 2	Areal hektar, m ²			Ägare, uppgifter till lokal skattemyndighet och andra anmärkningar 5
		avstår 3a	erhåller 3b	± ändring/ 4 summa	
<u>Bredånger 2:77</u>					Logen Framtidens Hopp nr 1063
<u>Upphävande av servitut</u> Se Bredånger 2:3 och 2:9.					
<u>Bredånger 2:78</u>					Rune Sellin
<u>Upphävande av servitut</u> Se Bredånger 2:3 och 2:9.					
<u>Bredånger 2:79</u>					Alfons Sellin
<u>Upphävande av servitut</u> Se Bredånger 2:3 och 2:9.					
<u>Bredånger 2:82</u>					Emma Matilda Engström
<u>Upphävande av servitut</u> Se Bredånger 2:3.					
<u>Bredånger 2:84</u>					Gunilla Sellin
<u>Upphävande av servitut</u> Se Bredånger 2:3.					
<u>Bredånger 2:85</u>					Örnsköldsviks kommun
<u>Upphävande av servitut</u> Se Bredånger 2:3.					
<u>Bredånger 2:86</u>					Filadelfiaförsamlingen, Örnsköldsvik
<u>Upphävande av servitut</u> Se Bredånger 2:3.					

FASTIGHETSBLDNINGSMYNDIGHETEN
Örnsköldsviks lantmäteridistrikt

BESKRIVNING

Datum
1978-06-27

Sida

10

Dnr

Y6 244/73

Aktbilaga

BE 1

Fastighet, område m m 1	Fig 2	Areal hektar, m ²			± ändring/ 4 summa	Ägare, uppgifter till lokal skattemyndighet och andra anmärkningar 5
		avstår 3a	erhåller 3b			
<u>Bredånger 2:87</u>						Sven Teodor Gerdin
Upphävande av servitut Se Bredånger 2:3.						
<u>Bredånger 2:88</u>						Lars Åke Andersson
Upphävande av servitut Se Bredånger 2:3.						
<u>Bredånger 2:89</u>						Ruth Gunhild och Jonas Valter Lundblad
	10		10		-10	
Upphävande av servitut Se Bredånger 2:3.						
<u>Bredånger 2:90</u>						Henrik Ålander
Upphävande av servitut Se Bredånger 2:3.						
<u>Bredånger 2:91</u>						Marianne Louise och Malte Lars Vilhelm Eriksson
Upphävande av servitut Se Bredånger 2:3.						
<u>Bredånger 2:92</u>						Emil Byström
	5			368		
	6		2		+366	
Upphävande av servitut Se Bredånger 2:3.						

FASTIGHETSBLDNINGSMYNDIGHETEN
Örnsköldsviks lantmäteridistrikt

BESKRIVNING

Datum
1978-06-27

Sida

11


Dnr

Y6 244/73

Aktbilaga

BE 1

Fastighet, område m m 1	Fig 2	Areal hektar, m ²			± ändring/ 4 summa	Ägare, uppgifter till lokal skattemyndighet och andra anmärkningar 5
		avstår 3a	erhåller 3b			
<u>Bredånger 2:93</u>						Bertil Emanuel Tedenbys db
<u>Upphävande av servitut</u>						
Se Bredånger 2:3 och 2:9.						
<u>Bredånger 2:94</u>						Ragnar Berglund
<u>Upphävande av servitut</u>						
Se Bredånger 2:3 och 2:9.						
<u>Bredånger 2:95</u>						Artur Westman
<u>Upphävande av servitut</u>						
Se Bredånger 2:3.						
<u>Bredånger 2:96</u>						Erik Jonas Fridolf Näslunds db
<u>Upphävande av servitut</u>						
Se Bredånger 2:3 och 2:9.						
<u>Bredånger 2:101</u>						Kerstin och Lennart Pettersson
	7		35			
	8			30		
					-5	
<u>Upphävande av servitut</u>						
Se Bredånger 2:3.						
<u>Bredånger 2:102</u>						Karl Erik Axel Jacobsson
<u>Upphävande av servitut</u>						
Se Bredånger 2:3.						
<u>Bredånger 2:103</u>						Herbert Jonas Pettersson
	9		8			
					-8	
<u>Upphävande av servitut</u>						
Se Bredånger 2:2 och 2:3.						


Fastighet, område m m 1	Fig 2	Areal hektar, m ²			± ändring/ 4 summa	Ägare, uppgifter till lokal skattemyndighet och andra anmärkningar 5
		avstår 3a	erhåller 3b			
<u>Bredånger 2:104</u>						Göta Kristina Persson
<u>Upphävande av servitut</u>						
Se Bredånger 2:3.						
<u>Bredånger 2:105</u>						Gustav Eugen Sjöströms db
<u>Upphävande av servitut</u>						
Se Bredånger 2:3 och 2:9.						
<u>Bredånger 2:120</u>						Ragnar Eliasson
<u>Upphävande av servitut</u>						
Se Bredånger 2:3 och 2:9.						
<u>Bredånger 2:133</u>						Örnsköldsviks kommun
	1		1350			
	2		21121			
	6		2			
	7		35			
	9		8			
	10		10			
	11		430			
	12		1185			
					+24141	
Ersättning: Betald.						
I tjänsten						
 Willy Wanhbeck Förrättningslantmätare						

Örnsköldsviks lantmäteridistrikt

1978-06-27

Y6, 244/73

Ärenden	Fastighetsreglering berörande Bredånger 2:2, 2:3, 2:9 m fl		
	Registerområde Nätra	Kommun Örnsköldsvik	Län Västernorrland
Förrättningslantmätare	Namn Villy Wahlbeck		Handläggningsställe FBM:s kontor
Protokollförare	Namn Densamme		Handläggning <input type="checkbox"/> Utan sammanträde <input checked="" type="checkbox"/> Med sammanträde Närvarande
Sakägare m m	Namn m m Se särskild förteckning, aktbil B.		
Yrkande	Se ansökningen, aktbil A. Förrättningen skulle på kommunens begäran även avse upphävande av vägservitut.		
Fastighetsbildningsbeslut	<p>Skäl</p> <p>Förrättningen avser överförande av vägmark i kommunens ägo samt upphävande av vägservitut som inte behövs p g a att tillgång till väg finns enligt fastställd detaljplan.</p> <p>Stadsplan, fastställd 1972-05-16 (akt 2962) och byggnadsplan, fastställd 1946-06-08 (akt 1751).</p> <p>Fastighetsbildningen överensstämmer med planerna.</p> <p>Överenskommelse enligt 5 kap 18 § första stycket fastighetsbildningslagen, aktbil C - I.</p> <p>Överenskommelsen, aktbil C har till viss del genomförts i förrättning med dnr 151/77, se aktbil J.</p> <p>Regleringen uppfyller villkoren i 5 kap 8 § fastighetsbildningslagen.</p> <p>Rätten till utfart för Bredånger 2:9 tryggas genom nybildning av servitut.</p> <p>Servitutet är av sådan väsentlig betydelse som avses i 7 kap 1 § fastighetsbildningslagen.</p> <p>Beslut</p> <p>Fastighetsbildningen skall ske enligt karta och beskrivning, aktbil KA och BE.</p>		
Tillträde	Tillträde skall ske så snart fastighetsbildningsbeslutet vunnit laga kraft.		

Ersättningsbeslut	<p>Skäl</p> <p>Överenskommelse enligt 5 kap 18 § första stycket fastighetsbildningslagen, aktbil C - I.</p> <p>Regleringen är väsentligen utan betydelse för sådana rättsägare som avses i 5 kap 16 § första stycket och 18 § andra stycket fastighetsbildningslagen.</p> <p>Beslut</p> <p>Ersättning skall utgå enligt överenskommelserna, aktbil C - I. Ersättningarna har erlagts.</p>
Fördelning av för- rättningskostnader- na	Örnsköldsviks kommun hela kostnaden.
Aktmottagare	Örnsköldsviks kommun, Fastighetskontoret, Storgatan 12, 891 00 ÖRNSKÖLDSVIK.
Avslutningsbeslut och besvärshänvis- ning	<p>Förrättningen avslutas. Den som vill besvära sig över förrättningen får anföra besvär hos Härnösands tingsrätt, Fastighetsdomstolen, Box 108, 871 01 HÄRNÖSAND.</p> <p>Besvären skall ha kommit in till tingsrätten inom fyra veckor från denna dag eller senast den 25 juli 1978.</p> <p>Om besvär anförs skall vid besvärslagan fogas två avskrifter av denna och av handlingar som eventuellt hör till inlagan.</p>
Protokollet upp- satt samma dag.	<p>Vid protokollet</p> <p> Villy Wahlbeck förrättningslantmätare</p>

VW